




Ходатайство об установлении публичного сервитута № 2170/1 от 24.08.2021	
1	Министерство имущественных отношений Московской области (наименование органа, принимающего решение об установлении публичного сервитута)
2	Сведения о лице, представившем ходатайство об установлении публичного сервитута (далее – заявитель):
2.1	Полное наименование Публичное акционерное общество «Россети Московский регион»
2.2	Сокращенное наименование ПАО «Россети Московский регион»
2.3	Организационно-правовая форма Публичное акционерное общество
2.4	Почтовый адрес (индекс, субъект Российской Федерации, населенный пункт, улица, дом) 115114, г. Москва, проезд 2-й Павелецкий, д. 3, стр. 2
2.5	Фактический адрес (индекс, субъект Российской Федерации, населенный пункт, улица, дом) 115114, г. Москва, проезд 2-й Павелецкий, д. 3, стр. 2
2.6	Адрес электронной почты client@rossetimr.ru
2.7	ОГРН 1057746555811
2.8	ИНН 5036065113
3	Сведения о представителе заявителя:
3.1	Фамилия Котолевская
	Имя Мария
	Отчество (при наличии) Григорьевна
3.2	Адрес электронной почты kotolevskaya@prizma-group.ru
3.3	Телефон 8 925 924 75 90
3.4	Наименование и реквизиты документа, подтверждающего полномочия представителя заявителя Доверенность от 23.09.2020 г., зарегистрированная в реестре за № 77/555-н/77-2020-5-805, доверенность от 20.03.2020 г. зарегистрированная в реестре за №77/555-н/77-2020-2-927
4	Прошу установить публичный сервитут в отношении земель и (или) земельного(ых) участка(ов) в целях (указываются цели, предусмотренные статьей 39.37 Земельного кодекса Российской Федерации или статьей 3.6 Федерального закона от 25 октября 2001 г. № 137-ФЗ «О введении в действие Земельного кодекса Российской Федерации»): размещения существующего объекта электросетевого хозяйства «ВЛ 110 кВ Бор-Лужники с отп.», право собственности на который возникло до 01.09.2018, в рамках реализации права, предусмотренного п. 3 ст. 3.6 Федерального закона от 25.10.2001 № 137-ФЗ «О введении в действие Земельного кодекса Российской Федерации».
5	Испрашиваемый срок публичного сервитута <u>49 лет</u>
6	Срок, в течение которого в соответствии с расчетом заявителя использование земельного участка (его части) и (или) расположенного на нем объекта недвижимости в соответствии с их разрешенным использованием будет в соответствии с подпунктом 4 пункта 1 статьи 39.41 Земельного кодекса Российской Федерации невозможно или существенно затруднено (при возникновении таких обстоятельств) – <u>не требуется к заполнению</u>
7	Обоснование необходимости установления публичного сервитута <u>Объект электросетевого хозяйства существует на местности с 1951 г., что подтверждается Техническим паспортом Электросетевого комплекса «Подстанция 110 кВ «Лужники» № 569 с линиями электропередачи и кабельными линиями связи». Право собственности ПАО «Россети Московский регион» на объект возникло на основании следующих документов: Разделительный баланс ОАО «Мосэнерго», реорганизуемого в форме выделения, утвержден общим собранием акционеров ОАО «Мосэнерго» Протокол № 1 от 29.06.2004 г. и подтверждается Свидетельством о государственной регистрации права от 30.06.2007 г. серия 50 НБ№ 308660. В соответствии с пунктом 6 статьи 39.41 Земельного кодекса Российской Федерации границы публичного сервитута для размещения объектов электросетевого хозяйства (пп. 1, 3 и 4 статьи 39.37 Земельного кодекса) определяются в соответствии с установленной документацией по планировке территории границами зон планируемого размещения объектов, а в случае, если для размещения инженерных сооружений разработка документации по планировке территории не требуется, в пределах, не превышающих размеров соответствующих охранных зон. В соответствии с п. 5 ч. 3 ст. 11.3 Земельного кодекса РФ разработка документации по планировке</u>

	<p>территории требуется для строительства, реконструкции линейных объектов федерального, регионального или местного значения.</p> <p><u>Ширина охранной зоны объекта электросетевого хозяйства определена в соответствии с Постановлением Правительства РФ от 24 февраля 2009 г. №160 «О порядке установления охранных зон объектов электросетевого хозяйства и особых условий использования земельных участков, расположенных в границах таких зон».</u></p> <p><u>В связи с этим целесообразно установить границы публичного сервитута по границам охранных зон, поскольку для установления публичного сервитута в целях размещения существующего линейного объекта представление документации по планировке территории не требуется.</u></p>
8	<p>Сведения о правообладателе инженерного сооружения, которое переносится в связи с изъятием земельного участка для государственных или муниципальных нужд в случае, если заявитель не является собственником указанного инженерного сооружения (в данном случае указываются сведения в объеме, предусмотренном пунктом 2 настоящей Формы) (заполняется в случае, если ходатайство об установлении публичного сервитута подается с целью установления сервитута в целях реконструкции инженерного сооружения, которое переносится в связи с изъятием такого земельного участка для государственных или муниципальных нужд)</p> <p>-----</p>
9	<p>Кадастровые номера земельных участков (при их наличии), в отношении которых испрашивается публичный сервитут и границы которых внесены в Единый государственный реестр недвижимости</p> <p>50:28:0060115:27, 50:28:0060115:29, 50:28:0060115:30, 50:28:0060115:32, 50:28:0060115:440, 50:28:0000000:55874, 50:28:0060115:1019, 50:28:0060103:266, 50:28:0000000:41721, 50:28:0060115:1472, 50:28:0060115:1475, 50:28:0060103:14, 50:28:0060103:111, 50:28:0060103:113, 50:28:0060103:66, 50:28:0060103:269, 50:28:0060103:215, 50:28:0060103:262, 50:28:0060103:80, 50:28:0060103:31, 50:28:0060103:118, 50:28:0060103:53, 50:28:0060103:35, 50:28:0060103:50, 50:28:0060103:116, 50:28:0060103:59, 50:28:0060103:22, 50:28:0060103:100, 50:28:0060103:40, 50:28:0060103:265, 50:28:0060103:79, 50:28:0060103:97, 50:28:0060103:34, 50:28:0060103:9, 50:28:0060103:274, 50:28:0060103:275, 50:28:0060103:259, 50:28:0060103:4, 50:28:0060103:13, 50:28:0060103:38, 50:28:0060103:166, 50:28:0060103:117, 50:28:0060103:256, 50:28:0060103:63, 50:28:0060103:216, 50:28:0060103:52, 50:28:0060103:258, 50:28:0060103:56, 50:28:0060103:18, 50:28:0060103:114, 50:28:0060103:74, 50:28:0060103:261, 50:28:0060103:257, 50:28:0060103:110, 50:28:0060103:263, 50:28:0060103:77, 50:28:0060103:299, 50:28:0060103:89, 50:28:0060103:107, 50:28:0060103:15, 50:28:0060103:26, 50:28:0060103:49, 50:28:0060103:27, 50:28:0060103:43, 50:28:0060103:291, 50:28:0060103:12, 50:28:0060103:55, 50:28:0060103:24, 50:28:0060103:90, 50:28:0060103:101, 50:28:0060103:75, 50:28:0060103:76, 50:28:0060103:30, 50:28:0060103:21, 50:28:0060103:264, 50:28:0060103:260, 50:28:0060103:1, 50:28:0060103:99, 50:28:0060115:1474, 50:28:0060115:1476, 50:28:0000000:49956, 50:28:0060115:1387, 50:28:0060115:484, 50:28:0060115:1388, 50:28:0060115:1389, 50:28:0060115:1386, 50:28:0000000:41883, 50:28:0060114:7, 50:28:0060114:1, 50:28:0000000:42558, 50:28:0060115:1332, 50:28:0000000:42557, 50:28:0060115:1222, 50:28:0060115:1231, 50:28:0060115:1232, 50:28:0060115:1233, 50:28:0060115:1242, 50:28:0060115:1243, 50:28:0060115:490, 50:28:0060115:1244, 50:28:0060115:1251, 50:28:0060115:1252, 50:28:0060115:1253, 50:28:0060115:1259, 50:28:0060115:1260, 50:28:0060115:486, 50:28:0060115:1406, 50:28:0060115:1205, 50:28:0060115:1212, 50:28:0060115:1211, 50:28:0060115:1209, 50:28:0060115:1210, 50:28:0060115:1203, 50:28:0060115:1214, 50:28:0060115:1213, 50:28:0060115:1207, 50:28:0060115:1206, 50:28:0060115:485, 50:28:0060115:466, 50:28:0060115:1325, 50:28:0060115:1014, 50:28:0060115:487, 50:28:0000000:42724, 50:28:0060115:467, 50:28:0000000:42731, 50:28:0000000:51778, 50:28:0000000:51782, 50:28:0110150:3054, 50:28:0110150:1174, 50:28:0110150:3048, 50:28:0110150:1198, 50:28:0110150:958,</p>

50:28:0110118:390, 50:28:0110118:225, 50:28:0110150:953,
 50:28:0110150:952, 50:28:0110150:954, 50:28:0110150:957,
 50:28:0110150:955, 50:28:0110150:951, 50:28:0110150:956,
 50:28:0110150:959, 50:28:0110150:1199, 50:28:0110150:1158,
 50:28:0110150:1173, 50:28:0110150:1166, 50:28:0110150:1175,
 50:28:0110150:1164, 50:28:0110150:1181, 50:28:0110150:1159,
 50:28:0110150:3176, 50:28:0110150:3174, 50:28:0110150:1200,
 50:28:0110150:1195, 50:28:0110150:3175, 50:28:0110150:1201,
 50:28:0110150:1213, 50:28:0110150:53 (E3 50:28:0000000:27),
 50:28:0110150:1169, 50:28:0110150:1160, 50:28:0110150:1177,
 50:28:0110150:1162, 50:28:0000000:53433, 50:28:0110150:54 (E3
 50:28:0000000:27), 50:28:0110150:1180, 50:28:0110150:1155,
 50:28:0110150:1179, 50:28:0110150:1157, 50:28:0110150:1161,
 50:28:0110150:1178, 50:28:0110150:1163, 50:28:0110150:1172,
 50:28:0110150:1165, 50:28:0110150:1168, 50:28:0000000:41697,
 50:28:0110224:39, 50:28:0110224:49, 50:28:0110224:41,
 50:28:0110224:48, 50:28:0110224:45, 50:28:0110224:52,
 50:28:0110224:44, 50:28:0110224:46, 50:28:0000000:55920,
 50:28:0110224:29, 50:28:0110206:38, 50:28:0110206:8,
 50:28:0110206:54, 50:28:0110206:114, 50:28:0110206:31,
 50:28:0110206:56, 50:28:0110206:127, 50:28:0110206:57,
 50:28:0110206:37, 50:28:0110206:29, 50:28:0110206:28,
 50:28:0110206:100, 50:28:0110206:119, 50:28:0110206:95,
 50:28:0110206:58, 50:28:0110206:59, 50:28:0110206:44,
 50:28:0110206:30, 50:28:0110206:110, 50:28:0110206:145,
 50:28:0110206:60, 50:28:0110206:12, 50:28:0110206:117,
 50:28:0110206:18, 50:28:0110206:62, 50:28:0110206:33,
 50:28:0110206:146, 50:28:0110206:46, 50:28:0110206:143,
 50:28:0110206:102, 50:28:0060202:1812, 50:28:0110206:115,
 50:28:0110206:5, 50:28:0110206:116, 50:28:0110206:42,
 50:28:0110206:1, 50:28:0110206:17, 50:28:0110206:101,
 50:28:0110206:47, 50:28:0110206:63, 50:28:0110206:64,
 50:28:0110206:65, 50:28:0110206:107, 50:28:0110206:50,
 50:28:0110206:66, 50:28:0110206:39, 50:28:0110206:51,
 50:28:0110206:52, 50:28:0110206:36, 50:28:0110206:26,
 50:28:0110206:159, 50:28:0110206:11, 50:28:0110206:67,
 50:28:0110206:2, 50:28:0110206:105, 50:28:0110206:104,
 50:28:0110206:27, 50:28:0110206:68, 50:28:0110206:9,
 50:28:0110206:88, 50:28:0110206:111, 50:28:0110206:69,
 50:28:0110206:99, 50:28:0110206:142, 50:28:0110206:97,
 50:28:0110206:98, 50:28:0110206:109, 50:28:0110206:144,
 50:28:0110206:108, 50:28:0110206:96, 50:28:0110206:53,
 50:28:0110206:71, 50:28:0110206:72, 50:28:0110206:106,
 50:28:0110206:87, 50:28:0110206:86, 50:28:0110206:49,
 50:28:0110206:20, 50:28:0110206:125, 50:28:0110206:85,
 50:28:0110206:84, 50:28:0110206:48, 50:28:0110206:21,
 50:28:0110206:83, 50:28:0110206:82, 50:28:0110206:81,
 50:28:0110206:80, 50:28:0110206:55, 50:28:0110206:15,
 50:28:0110206:34, 50:28:0110206:79, 50:28:0110206:32,
 50:28:0110206:22, 50:28:0110206:13, 50:28:0110206:23,
 50:28:0110206:77, 50:28:0110206:35, 50:28:0110206:6,
 50:28:0110206:120, 50:28:0110206:121, 50:28:0110206:24,
 50:28:0110206:118, 50:28:0110206:122, 50:28:0110206:75,
 50:28:0110206:74, 50:28:0110206:94, 50:28:0110206:7,
 50:28:0110206:73, 50:28:0110206:3, 50:28:0110224:30,
 50:28:0110224:47, 50:28:0110224:42, 50:28:0110224:50,
 50:28:0110224:40, 50:28:0110224:51, 50:28:0110224:43,
 50:28:0110221:23, 50:28:0110221:33, 50:28:0110221:37,
 50:28:0110221:22, 50:28:0110221:35, 50:28:0110221:42,
 50:28:0110221:8, 50:28:0110221:30, 50:28:0110221:40,
 50:28:0000000:56084, 50:28:0110221:9, 50:28:0110221:31,
 50:28:0110221:41, 50:28:0110221:32, 50:28:0110221:39,
 50:28:0110221:34, 50:28:0110221:38, 50:28:0000000:55916,
 50:28:0110223:855, 50:28:0110223:862, 50:28:0110223:857,
 50:28:0110223:876, 50:28:0110223:856, 50:28:0110223:864,

50:28:0110223:845, 50:28:0110223:840, 50:28:0110223:863,
 50:28:0110223:843, 50:28:0110223:861, 50:28:0110223:848,
 50:28:0110223:21, 50:28:0110223:874, 50:28:0110223:842,
 50:28:0110223:869, 50:28:0110223:873, 50:28:0110223:859,
 50:28:0110223:860, 50:28:0110223:858, 50:28:0110223:875,
 50:28:0110223:870, 50:28:0110223:868, 50:28:0110223:24,
 50:28:0110223:872, 50:28:0110223:866, 50:28:0110223:865,
 50:28:0110223:871, 50:28:0110223:813, 50:28:0110223:89 (E3
 50:28:0000000:40), 50:28:0110223:26, 50:28:0110223:867,
 50:28:0110220:888, 50:28:0110220:69, 50:28:0110212:49,
 50:28:0110212:30, 50:28:0110212:22, 50:28:0110212:23,
 50:28:0110212:75, 50:28:0110212:13, 50:28:0110212:82,
 50:28:0110212:85, 50:28:0110212:26, 50:28:0110212:32,
 50:28:0110212:161, 50:28:0110220:46, 50:28:0110220:43,
 50:28:0110220:44, 50:28:0110220:45, 50:28:0110220:68,
 50:28:0110220:65, 50:28:0110220:66, 50:28:0110220:67,
 50:28:0110220:57, 50:28:0110327:3, 50:28:0110327:7,
 50:28:0110327:17, 50:28:0110327:8, 50:28:0110327:15,
 50:28:0110327:20, 50:28:0110327:16, 50:28:0110327:21,
 50:28:0110327:19, 50:28:0110327:9, 50:28:0110327:18,
 50:28:0110329:364, 50:28:0110304:442, 50:28:0110329:368,
 50:28:0110329:367, 50:28:0110329:369, 50:28:0110329:310,
 50:28:0110329:365, 50:28:0110329:370, 50:28:0110329:366,
 50:28:0110329:371, 50:28:0110310:169, 50:28:0110310:64,
 50:28:0110310:172, 50:28:0110310:378, 50:28:0110310:361,
 50:28:0110310:176, 50:28:0110310:41, 50:28:0110310:180,
 50:28:0110310:32, 50:28:0110310:376, 50:28:0110310:182,
 50:28:0110310:184, 50:28:0110310:280, 50:28:0110310:186,
 50:28:0110310:188, 50:28:0110310:191, 50:28:0110310:193,
 50:28:0110310:195, 50:28:0110310:196, 50:28:0110310:359,
 50:28:0110310:377, 50:28:0110310:364, 50:28:0110310:198,
 50:28:0110310:199, 50:28:0110310:201, 50:28:0110310:380,
 50:28:0110310:291, 50:28:0110310:206, 50:28:0110310:365,
 50:28:0110310:366, 50:28:0110310:360, 50:28:0110310:212,
 50:28:0110310:214, 50:28:0110310:216, 50:28:0110310:373,
 50:28:0110310:218, 50:28:0110310:372, 50:28:0110310:15,
 50:28:0110310:221, 50:28:0110310:223, 50:28:0110310:225,
 50:28:0110310:227, 50:28:0110310:229, 50:28:0110310:231,
 50:28:0110310:233, 50:28:0110310:235, 50:28:0110310:65,
 50:28:0110310:237, 50:28:0110310:238, 50:28:0110310:379,
 50:28:0110310:370, 50:28:0110310:385, 50:28:0110310:369,
 50:28:0110310:375, 50:28:0110310:371, 50:28:0110310:374,
 50:28:0110310:368, 50:28:0110310:245, 50:28:0110310:247,
 50:28:0110310:249, 50:28:0110310:10, 50:28:0110310:252,
 50:33:0010201:87, 50:33:0010201:88, 50:33:0010201:86,
 50:33:0010207:46, 50:33:0010207:43, 50:33:0010207:50,
 50:33:0010207:44, 50:33:0010207:49, 50:33:0010207:42,
 50:33:0010207:48, 50:33:0000000:66, 50:33:0010207:41,
 50:33:0010207:92, 50:33:0010207:34, 50:33:0010207:40,
 50:33:0010207:51, 50:33:0010207:39, 50:33:0010203:235,
 50:33:0010203:231, 50:33:0010203:234, 50:33:0010203:233,
 50:33:0010203:232, 50:33:0010209:276, 50:33:0010209:275,
 50:33:0010226:221, 50:33:0010226:223, 50:33:0010226:219,
 50:33:0010226:220, 50:33:0010226:224, 50:33:0010226:222,
 50:33:0010226:225, 50:33:0010256:45, 50:33:0010256:41,
 50:33:0010256:46, 50:33:0010256:47, 50:33:0010256:48,
 50:33:0010210:40, 50:33:0010210:53, 50:33:0010210:55,
 50:33:0010210:52, 50:33:0010210:56, 50:33:0010210:42,
 50:33:0010210:58, 50:33:0010210:54, 50:33:0010210:57,
 50:33:0010210:43, 50:33:0010210:59, 50:33:0010210:41,
 50:33:0010210:29, 50:33:0010210:1, 50:33:0010251:121,
 50:33:0010251:122, 50:33:0010251:120, 50:33:0010290:3,
 50:33:0010290:17, 50:33:0010290:72, 50:33:0010255:83,
 50:33:0010477:59, 50:33:0010477:55, 50:33:0010477:57,
 50:33:0010477:60, 50:33:0010477:56 (E3 50:33:0000000:99),

		50:33:000000:93073, 50:33:0030104:70, 50:33:0030104:57, 50:33:0030104:69, 50:33:0030104:67, 50:33:000000:92509, 50:33:0030104:68, 50:33:0030104:39, 50:33:0030104:36, 50:33:0030104:31, 50:33:0030104:38, 50:33:0030104:37, 50:33:0030104:32, 50:33:0030104:76, 50:33:0030104:6, 50:33:0030104:7, 50:33:0030120:234, 50:33:0030104:8, 50:33:0030104:35, 50:33:0030104:118, 50:33:0030104:10, 50:33:000000:91784, 50:33:0010440:81, 50:33:0010227:268, 50:33:0010440:82, 50:33:0010440:35, 50:33:0010440:49, 50:33:0010440:48, 50:33:0010440:84, 50:33:0010440:85, 50:33:0010440:91, 50:33:0010440:94, 50:33:0010440:88, 50:33:0010440:86, 50:33:0010440:90, 50:33:000000:90741, 50:33:0010440:83, 50:33:0010440:87, 50:33:0010440:93, 50:33:0010440:92, 50:33:0010440:89, 50:33:0010440:53, 50:33:0010452:148, 50:33:0010452:147, 50:33:0010452:40, 50:33:0010452:1627, 50:33:000000:93281, 50:33:0010452:1379, 50:33:0010401:71 (E3 50:33:000000:99), 50:33:0010401:328, 50:33:0010464:88, 50:33:0010464:89, 50:33:0010464:87, 50:33:000000:93849, 50:33:000000:93848, 50:33:0010464:219, 50:33:0010459:6, 50:33:0010459:37, 50:33:0010458:263, 50:33:0010458:264, 50:33:0010459:12, 50:33:000000:90743, 50:33:0010459:14, 50:33:0010459:15, 50:33:000000:93143, 50:33:0030176:56, 50:33:0030176:57, 50:33:0030176:54, 50:33:0030176:55, 50:33:0040101:75, 50:33:0040101:141, 50:33:0040101:2 (E3 50:33:000000:99), 50:33:000000:85080, 50:33:0040101:142, 50:33:0030176:10, 50:33:0040101:98, 50:33:0040101:97, 50:33:0040101:96, 50:33:0040101:94, 50:33:000000:93178, 50:33:0040101:93, 50:33:0040101:83, 50:33:0040101:78, 50:33:0040101:76, 50:33:0040101:72, 50:33:0040101:73, 50:33:0040101:74, 50:33:0040104:317, 50:33:0040104:316, 50:33:0040104:218, 50:33:0040104:311, 50:33:0040101:70, 50:33:0040101:77, 50:33:0040101:81, 50:33:0040101:82, 50:33:0040101:79, 50:33:0040101:68, 50:33:0040121:14, 50:33:0040121:18, 50:33:0040121:13, 50:33:0040123:15, 50:33:0040123:227, 50:33:0040123:74, 50:33:0040123:70, 50:33:0040123:231, 50:33:0040123:2, 50:33:0040125:68, 50:33:0040123:181, 50:33:0040125:13, 50:33:0040125:16, 50:28:0110220:889, 50:28:0110220:894, 50:28:0110220:895, 50:28:0110220:897, 50:28:0110220:911, 50:28:0110220:885, 50:28:0060115:1879, 50:28:0060115:1975, 50:28:0060115:1976, 50:28:0110220:890, 50:33:000000:94307, 50:28:000000, 50:28:0060103, 50:28:0060114, 50:28:0060115, 50:28:0110118, 50:28:0110150, 50:28:0110206, 50:28:0110212, 50:28:0110220, 50:28:0110221, 50:28:0110223, 50:28:0110224, 50:28:0110310, 50:28:0110327, 50:28:0110329, 50:33:000000, 50:33:0010201, 50:33:0010203, 50:33:0010207, 50:33:0010209, 50:33:0010210, 50:33:0010226, 50:33:0010238, 50:33:0010251, 50:33:0010256, 50:33:0010290, 50:33:0010401, 50:33:0010438, 50:33:0010440, 50:33:0010452, 50:33:0010458, 50:33:0010459, 50:33:0010464, 50:33:0010477, 50:33:0030104, 50:33:0030120, 50:33:0030175, 50:33:0030176, 50:33:0040101, 50:33:0040104, 50:33:0040121, 50:33:0040122, 50:33:0040123, 50:33:0040125
10	Вид права, на котором инженерное сооружение принадлежит заявителю (если подано ходатайство об установлении публичного сервитута в целях реконструкции или эксплуатации инженерного сооружения) право собственности	
11	Сведения о способах представления результатов рассмотрения ходатайства:	
	в виде электронного документа, который направляется уполномоченным органом заявителю посредством электронной почты	да (да/нет)
	в виде бумажного документа, который заявитель получает непосредственно при личном обращении или посредством почтового отправления	да (да/нет)

12	<p>Документы, прилагаемые к ходатайству:</p> <p>1. Графическое описание местоположения границ публичного сервитута и перечень координат характерных точек этих границ в системе координат, установленной для ведения Единого государственного реестра недвижимости:</p> <p>1.1. Схема расположения границ публичного сервитута в виде файла в формате PDF в полноцветном режиме с разрешением не менее 300 dpi в масштабе, обеспечивающем читаемость местоположения характерных точек.</p> <p>1.2. Описание местоположения границ публичного сервитута, содержащего координаты характерных точек границ публичного сервитута, в виде файла в формате XML, созданного с использованием XML-схем, обеспечивающих считывание и контроль представленных данных.</p> <p>2. Технический паспорт Электросетевого комплекса «Подстанция 110 кВ «Лужники» № 569 с линиями электропередачи и кабельными линиями связи», 1 экз., копия.</p> <p>3. Свидетельство о государственной регистрации права от 30.06.2007 г. серия 50 НБ № 3008660, 1 экз., копия.</p> <p>4. Доверенность от 23.09.2020 г., зарегистрированная в реестре за № 77/555-н/77-2020-5-805, 1 экз., копия.</p> <p>5. Доверенность от 20.03.2020 г., зарегистрированная в реестре за №77/555-н/77-2020-2-927, 1 экз., копия.</p>										
13	<p>Подтверждаю согласие на обработку персональных данных (сбор, систематизацию, накопление, хранение, уточнение (обновление, изменение), использование, распространение (в том числе передачу), обезличивание, блокирование, уничтожение персональных данных, а также иных действий, необходимых для обработки персональных данных в соответствии с законодательством Российской Федерации), в том числе в автоматизированном режиме</p>										
14	<p>Подтверждаю, что сведения, указанные в настоящем ходатайстве, на дату представления ходатайства достоверны; документы (копии документов) и содержащиеся в них сведения соответствуют требованиям, установленным статьей 39.41 Земельного кодекса Российской Федерации</p>										
15	<table border="1" style="width: 100%; border-collapse: collapse;"> <tr> <td style="width: 70%; padding: 5px;">Подпись:</td> <td style="width: 30%; padding: 5px;">Дата:</td> </tr> <tr> <td style="text-align: center; padding: 5px;"></td> <td style="padding: 5px;">« 24 » 08 2021 г.</td> </tr> <tr> <td style="text-align: center; padding: 5px;">М.Г. Котолевская</td> <td></td> </tr> <tr> <td style="text-align: center; padding: 5px;">(подпись)</td> <td style="padding: 5px;"></td> </tr> <tr> <td style="text-align: center; padding: 5px;">(инициалы, фамилия)</td> <td></td> </tr> </table>	Подпись:	Дата:		« 24 » 08 2021 г.	М.Г. Котолевская		(подпись)		(инициалы, фамилия)	
Подпись:	Дата:										
	« 24 » 08 2021 г.										
М.Г. Котолевская											
(подпись)											
(инициалы, фамилия)											